CO

VOYAGE AUTOUR DU MONDE,

FAIT DANS LES ANNÉES 1803, 1804, 1805 ET 1806,

PAR LES ORDRES DE SA MAJESTÉ IMPÉRIALE

ALEXANDRE Ier,

EMPEREUR DE RUSSIE,

SUR LES VAISSEAUX LA *NADIEJEDA* ET LA *NÉVA*,

COMMANDÉS PAR M. **DE KRUSENSTERN**, CAPITAINE DE VAISSEAU DE LA MARINE IMPÉRIALE;

TRADUIT DE L'AVEU ET AVEC DES ADDITIONS DE L'AUTEUR;

LA TRADUCTION REVUE PAR M. J.-B.-B. EYRIES,

L'UN DES RÉDACTEURS DES *NOUVELLES ANNALES DES VOYAGES*

Les Marins écrivent mal, mais avec assez de candeur.

De Brosses

ATLAS.

PARIS,

LIBRAIRIE DE GIDE FILS,

RUE SAINT-MARC-FEYDEAU, N° 20.

1821.

PLAN

V

PLANCHES

QUI COMPOSENT L'ATLAS.

PLANCHE I. Portrait de M. de Krusenstern.

II. Sauvage de Noukahiva.

III. Femme de Noukahiva.

IV. Noukahivien qui se fait tatouer.

V et VI. Portraits de divers Sauvages de Noukahiva.

VII. Vue de la baie de Tchitchagoff.

VIII. Première Visite des Japonais à bord de la *Nadiejeda*.

IX. Bateau de Garde Japonais.

X. Corps-de-Garde Japonais.

XI. Japonaises se promenant près de l'enclos de l'Ambassade.

XII. Japonais conversant entre eux.

XIII. Aino ou Naturel de la côte septentrionale de Jesso.

XIV. Femme Aino.

XV. Physionomies et Costumes de quelques Ainos.

XVI. Vue de la baie d'Aniva.

XVII. Chef Tartare.

XVIII. Portraits de quelques Habitans de la côte nord-ouest de Sakhal.

XIX. Aléoutes et Kamtchadales.

XX. Bonze, Enfant et Marchand Chinois, Parsi, Bengalais, Arménien de Macao.

XXI. Vue de la baie d'Avatcha.

Planche	XXII.	N° 1.	Carte de la rade de Sainte-Catherine.
	XXIII.	N° 2.	de partie des îles Washington.
	XXIV.	N° 3.	du port d'Anna-Maria.
	XXV.	N° 4.	du port Tchitchagoff.
	XXVI.	N° 5.	du golfe de Nangasaki.
	XXVII.	N° 6.	des côtes méridionales des îles du Japon
	XXVIII.	N° 7.	de Sakhalin.
	XXIX.	N° 8.	des îles Kouriles et pays adjacents.
	XXX.	N° 9.	de la baie d'Avatcha.

PLANCHE XXII. N° 1. Carte de la rade de Sainte-Catherine.

XXIII. N° 2. de partie des îles Washington.

XXIV. N° 3. du port d'Anna-Maria.

Pl. 2



Pl. 7

Pl. 7



P.9

Pl. 2

Pl. 2

Pl 13

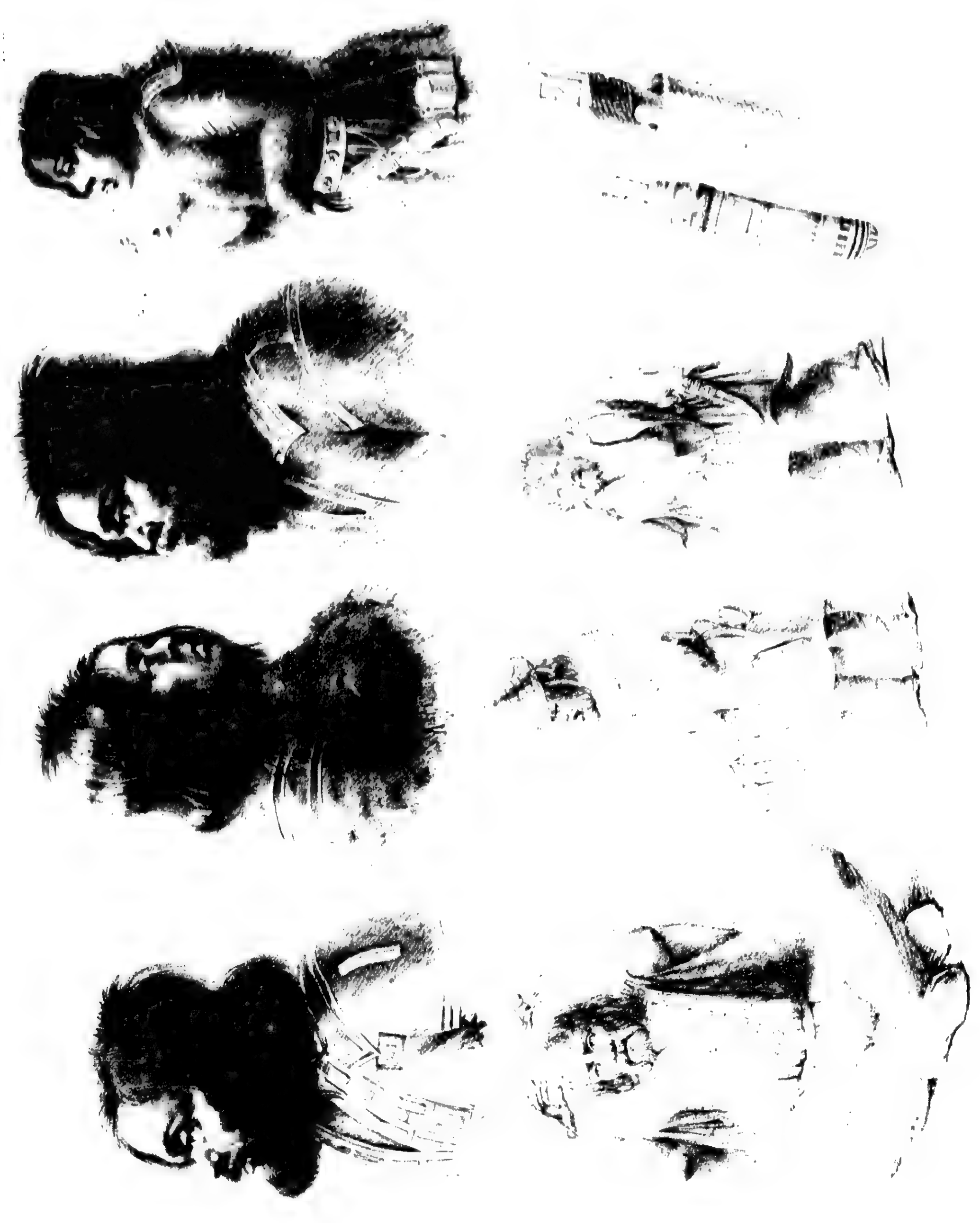

P.16.

P.16.

Pl 17



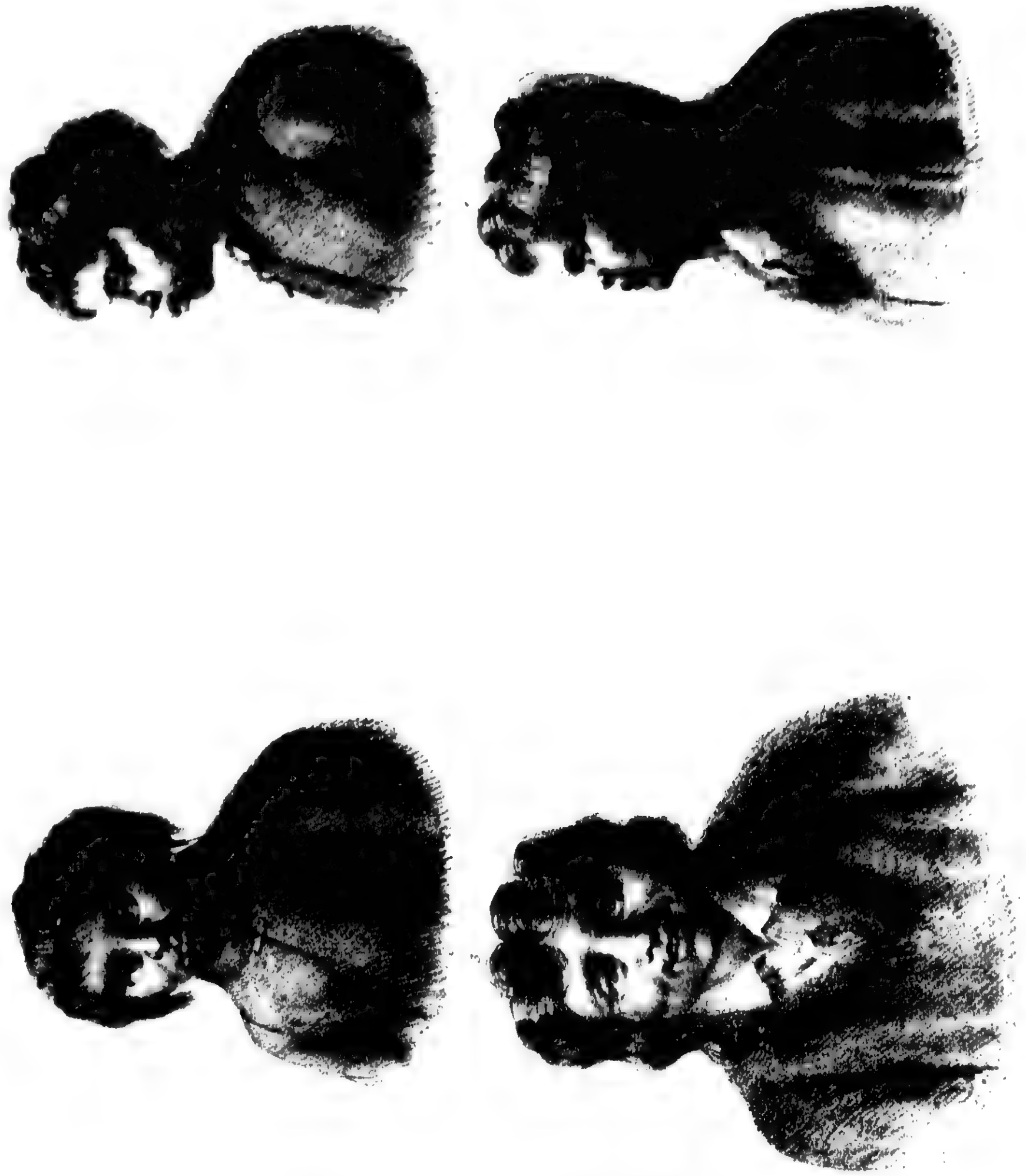

Pl. 20.
1
2

P. 20.

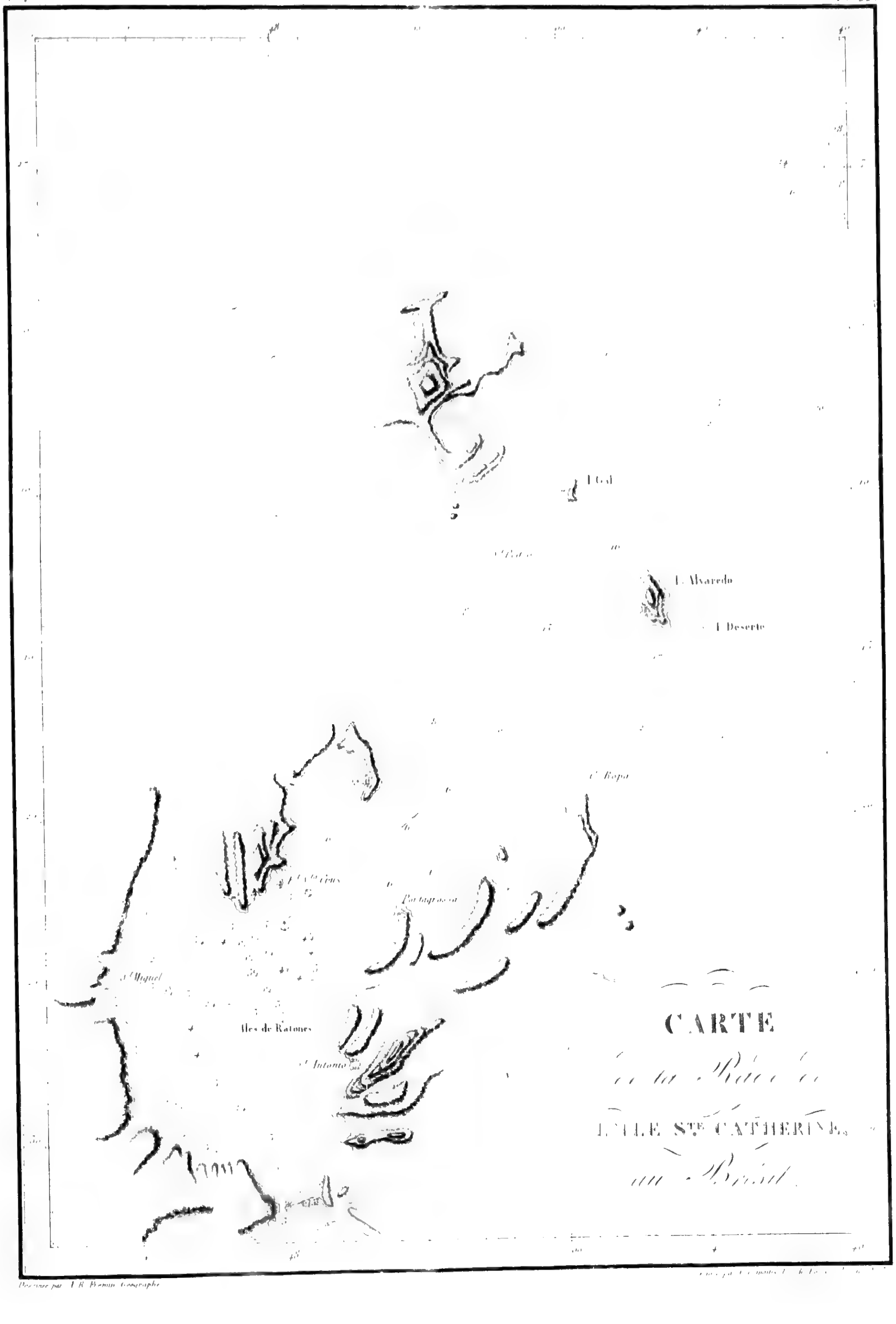
I. Alvaredo
I. Deserte
Iles de Ratones
CARTE
de la Rade de
L'ILE Ste CATHERINE,
au Brésil.

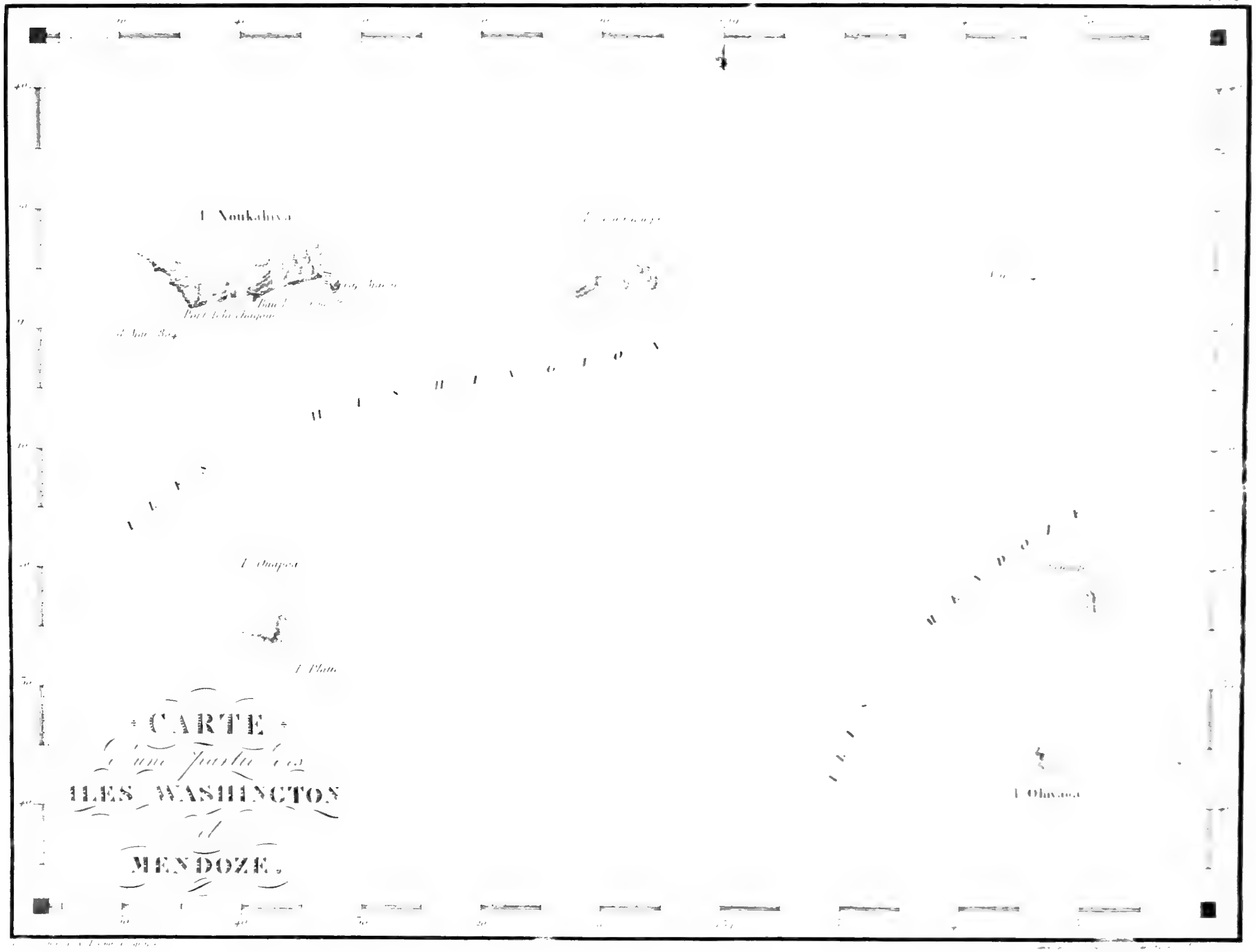
I. Noukahiva
Port de la chaloupe
I. Ouapou
I. Plate
ILES WASHINGTON
MENDOZE
I. Ohavaoa
CARTE
d'une partie des
ILES WASHINGTON
et
MENDOZE.

IMAGE EVALUATION
TEST TARGET (MT-3)

6"

Photographic
Sciences
Corporation

23 WEST MAIN STREET
WEBSTER, N.Y. 14580
(716) 872-4503


PLAN
DU
PORT ANNA MARIA
OU
TAIO-HOAE
Milles de 60 au Degré

PLAN
du
Port Tchitschagoff
dans
l'Ile Noukahiva
Toises
20
40
60
80
100

N° 5.

Pl. 26.

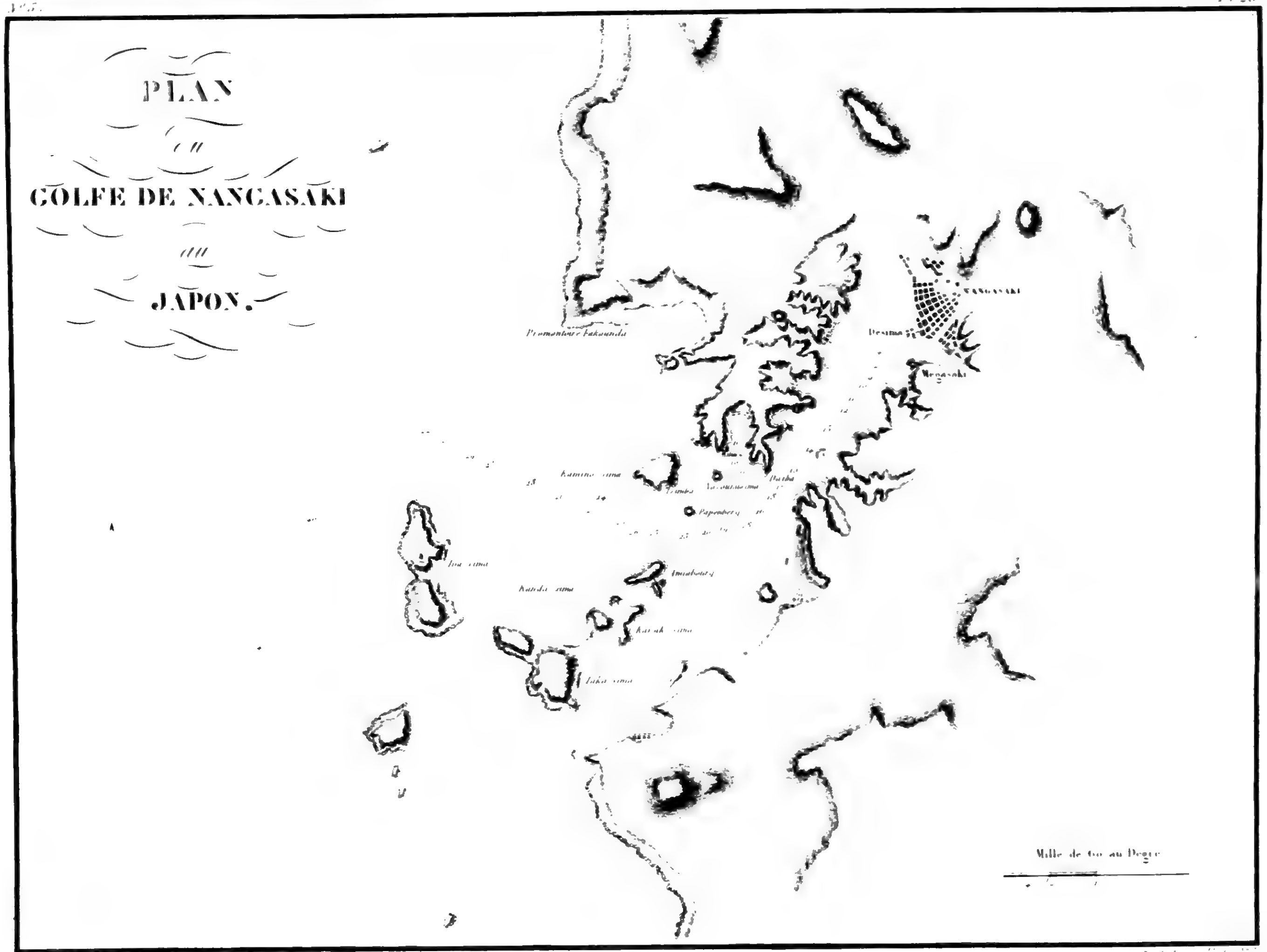
PLAN
du
GOLFE DE NANGASAKI
au
JAPON.
Promontoire Fakounda
Nangasaki
Desima
Kamino sima
Papenberg
Ina sima
Kaneda sima
Imaboury
Kazak sima
Taka sima
Mille de 60 au Degré



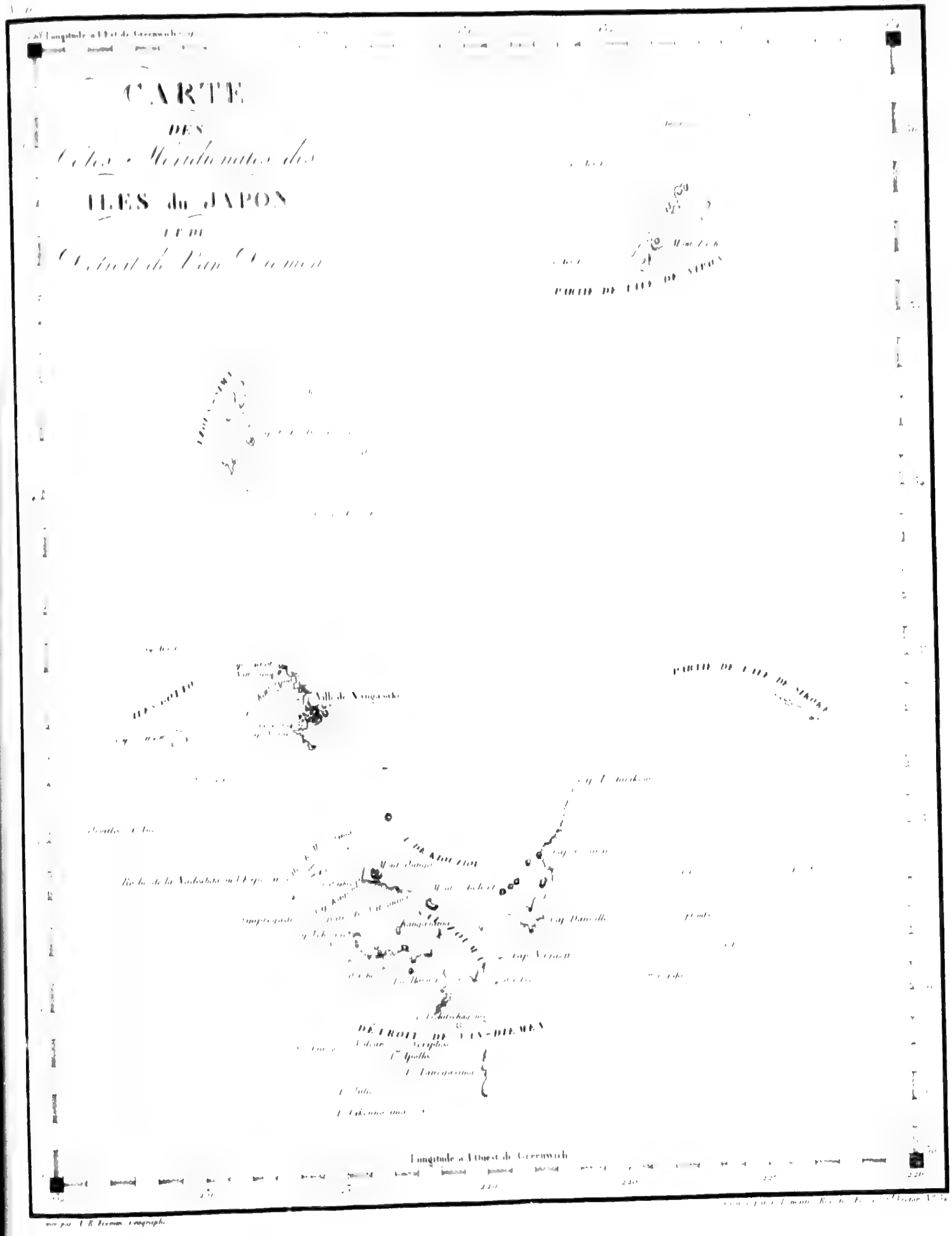
CARTE
DES
ILES du JAPON
Ville de Nangasaki
DÉTROIT DE VAN-DIEMEN
Longitude à l'Ouest de Greenwich

Pl. 23

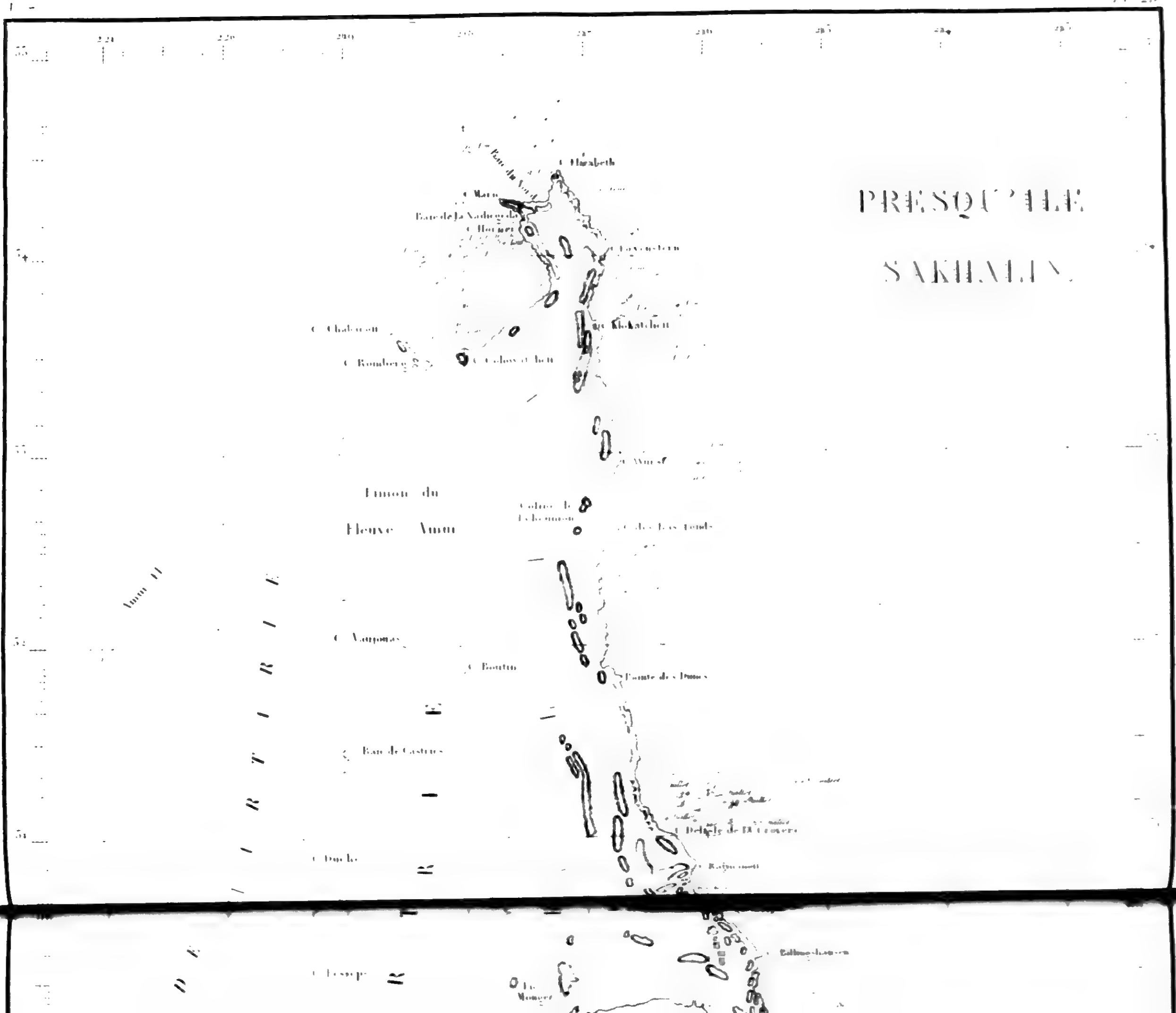

PRESQU'ILE
SAKHALIN
C. Elizabeth
C. Maria
Baie de la Nadiegeda
C. Horner
C. Chabroon
C. Romberg
C. Golovatchev
Timon du
Fleuve Amur
C. Vaujouas
C. Boutin
Pointe des Dunes
Baie de Castries
C. Duche
C. Lesseps

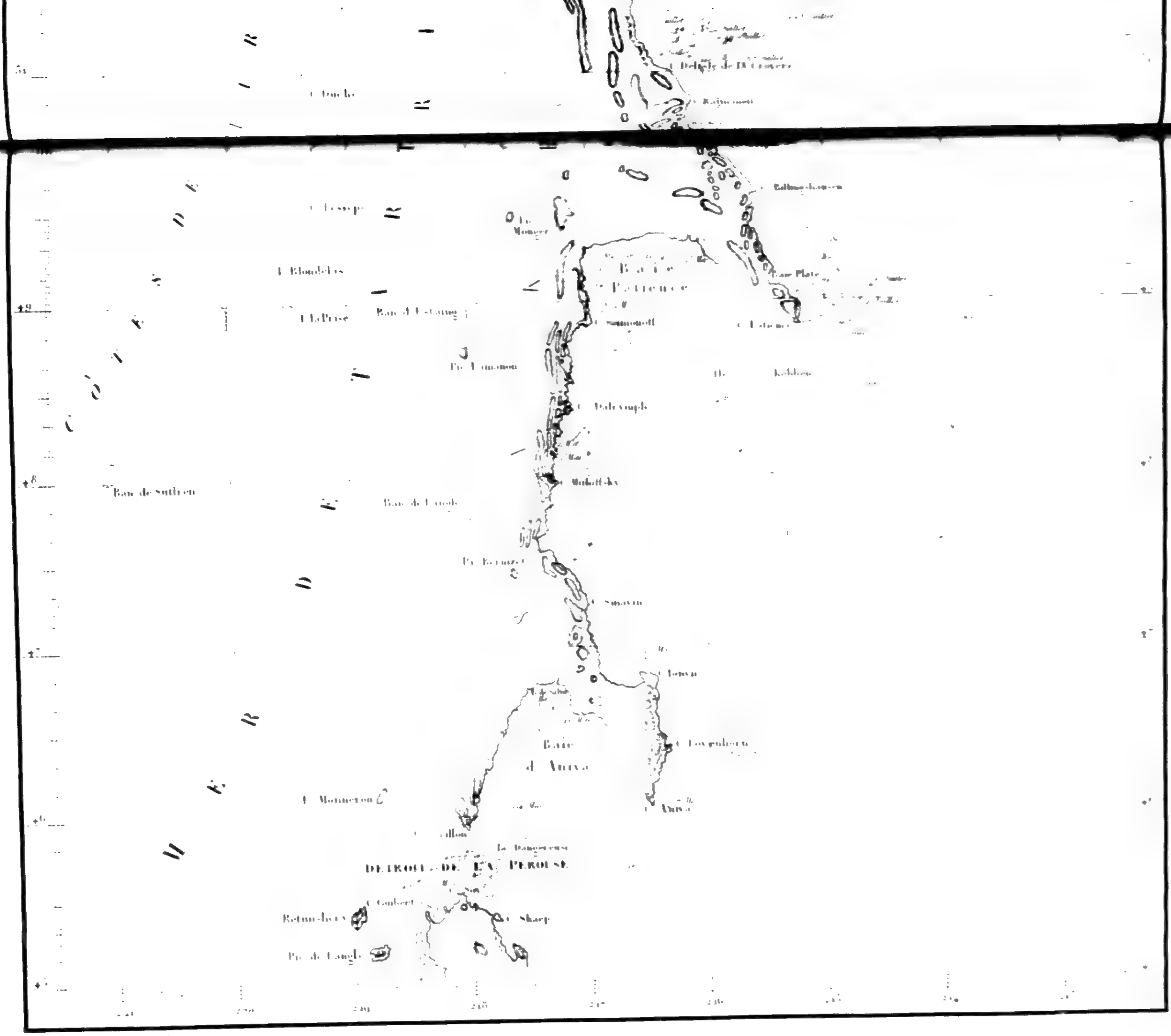
Baie
Patience
Baie
d'Aniva
DETROIT DE LA PEROUSE



Longitude Est de Greenwich
CARTE
DES ILES KOURILES
ET CONTRÉES VOISINES.
Liman de l'Amur
Détroit de La Pérouse
Détroit de Sangar
Longitude Ouest de Greenwich


S.t Pierre S.t Paul
I. Schoumschou
I. Paramouschir
I. Onekotan
I. Caramokotan
I. Schieskotan
I. Matuua
Détroit Nadiejeda 1805
Détroit de la Diane 1811
Détroit de Golowain 1811
I. Simoussir
Canal de la Boussole 1787
I. Ouroup
Détroit de Vries 1643
I. Tschikotan
Liman de l'Amour
Détroit de La Pérouse


CARTE
DE LA
BAIE D'AWATSCHA,
Longitude du Port St Pierre St Paul,
Ouest de Greenwich,
Latitude Nord.
Pic Streloshnoy
Pic Awatscha

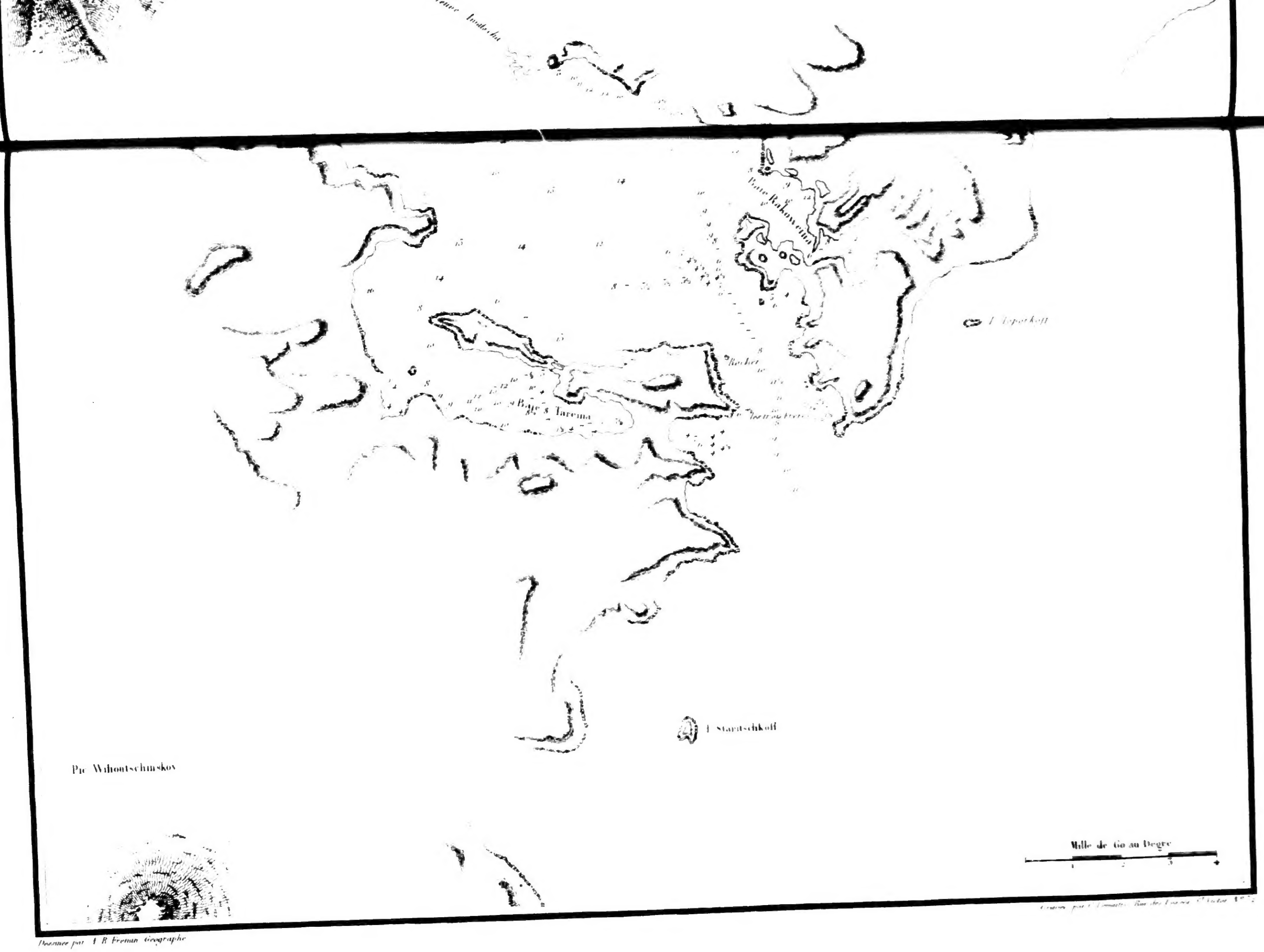

Dessiné par A. R. Frémin Géographe